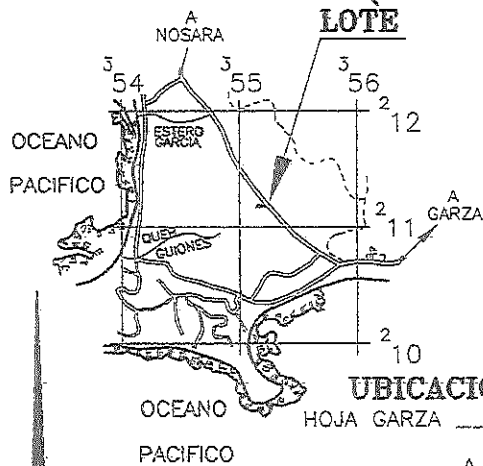


**REGISTRO NACIONAL
CATASTRO NACIONAL**
El presente plano ha cumplido con los requisitos exigidos por la ley, por lo que ha sido registrado bajo el siguiente número:
5-1598122-2012
17 AGO. 2012
Fecha *[Firma Autorizada]*



CATASTRO NACIONAL
 1-2738544
 12/08/2012 12:46:02
 REIMPRESO

ENTERO
BANCO DE
COSTA RICA
#000132116464



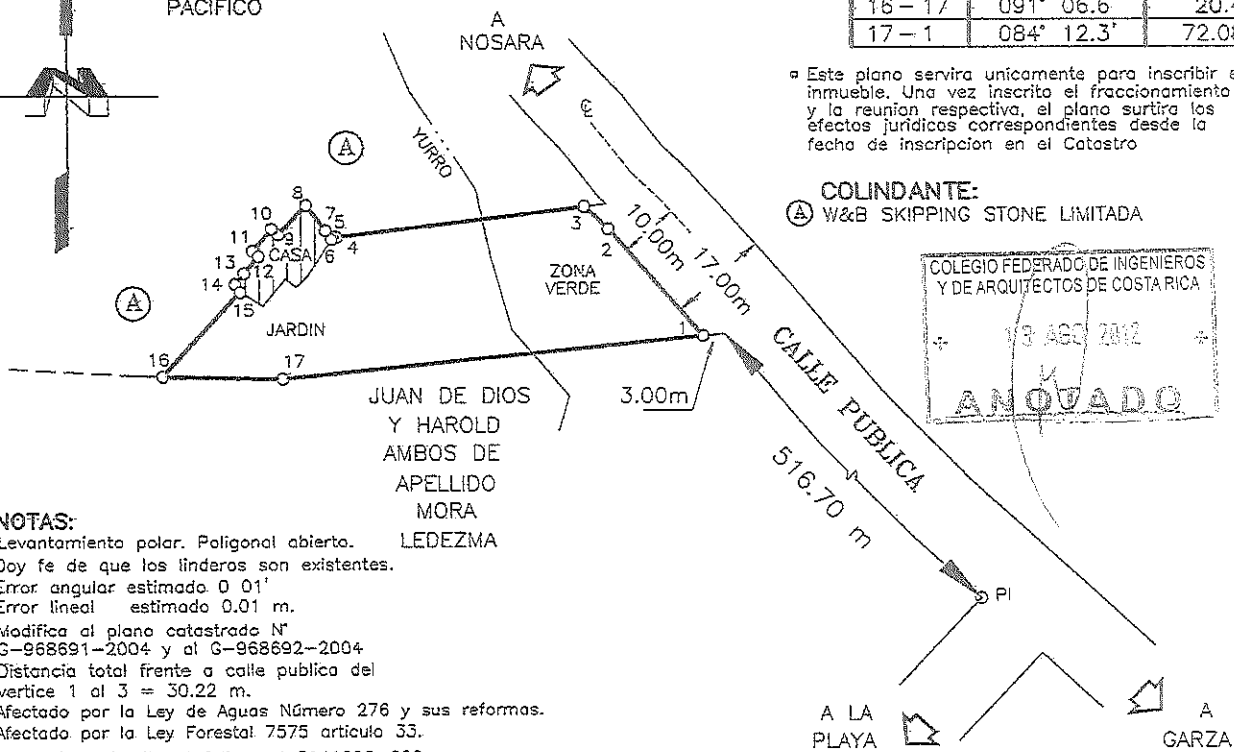

UBICACION GEOGRAFICA

HOJA GARZA ESCALA 1:50000

LINEA	A C I M U T	DIST.(m)
1-2	318° 45.2'	24.52
2-3	313° 48.4'	5.59
3-4	262° 56.0'	42.57
4-5	271° 09.7'	0.65
5-6	212° 57.7'	0.46
6-7	325° 50.7'	1.84
7-8	323° 16.3'	5.43
8-9	223° 26.3'	6.96
9-10	308° 51.1'	1.49
10-11	220° 32.0'	4.95
11-12	135° 27.8'	1.37
12-13	219° 52.7'	3.78
13-14	220° 00.6'	2.40
14-15	147° 41.1'	1.66
15-16	222° 25.0'	19.58
16-17	091° 06.6'	20.4
17-1	084° 12.3'	72.08

Este plano servirá únicamente para inscribir el inmueble. Una vez inscrito el fraccionamiento y la reunión respectiva, el plano surtirá los efectos jurídicos correspondientes desde la fecha de inscripción en el Catastro

COLINDANTE:
 (A) W&B SKIPPING STONE LIMITADA



NOTAS:

- Levantamiento polar. Poligonal abierto.
- Doy fe de que los linderos son existentes.
- Error angular estimado 0 01'
- Error lineal estimado 0.01 m.
- Modifica al plano catastrado N° G-968691-2004 y al G-968692-2004
- Distancia total frente a calle publica del vertice 1 al 3 = 30.22 m.
- Afectado por la Ley de Aguas Número 276 y sus reformas.
- Afectado por la Ley Forestal 7575 articulo 33.
- De la finca inscrita al folio real 5141090-000 se segregan 1794.15m2 y de la finca inscrita al folio real 5141091-000 se segregan 65.62m2, para reunir

ES PARTE DE
FOLIO REAL N° **5141090-000**
5141091-000

SITUADO EN: GARZA
 DISTRITO: 06° NOSARA
 CANTON: 02° NICOYA
 PROVINCIA: 05° GUANACASTE

[Firma]
 CARLOS CAMACHO ZAMORA TOPOGRAFO ASOCIADO T.A.2694

AREA: **1768** m²
 Area Según Registro 3190.57 m²

PROTOCOLO TOMO: 17866 FOLIO: 02 ESCALA: 1:1000 ARCHIVO: LOT-39 FECHA: MAYO 2012