


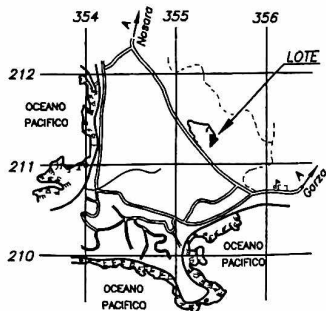
MUNICIPALIDAD DE NICOYA
 DEPTO. DE CATASTRO
VISADO MUNICIPAL
 El presente Visado se realiza para efecto del Artículo 33 y 34 de la Ley de Planificación Urbana.
 No implica autorización para construir.
 Inge. Carlos H. Camacho Zamora
 Fecha: _____

REGISTRO NACIONAL
 CATASTRO NACIONAL
 El presente plano ha cumplido con los requisitos exigidos por la ley, por lo que ha sido registrado bajo el siguiente número:
6-1007359-2005
 Fecha: **28 JUN 2005**
 Firma Autorizada: *Rompeles Zamora*


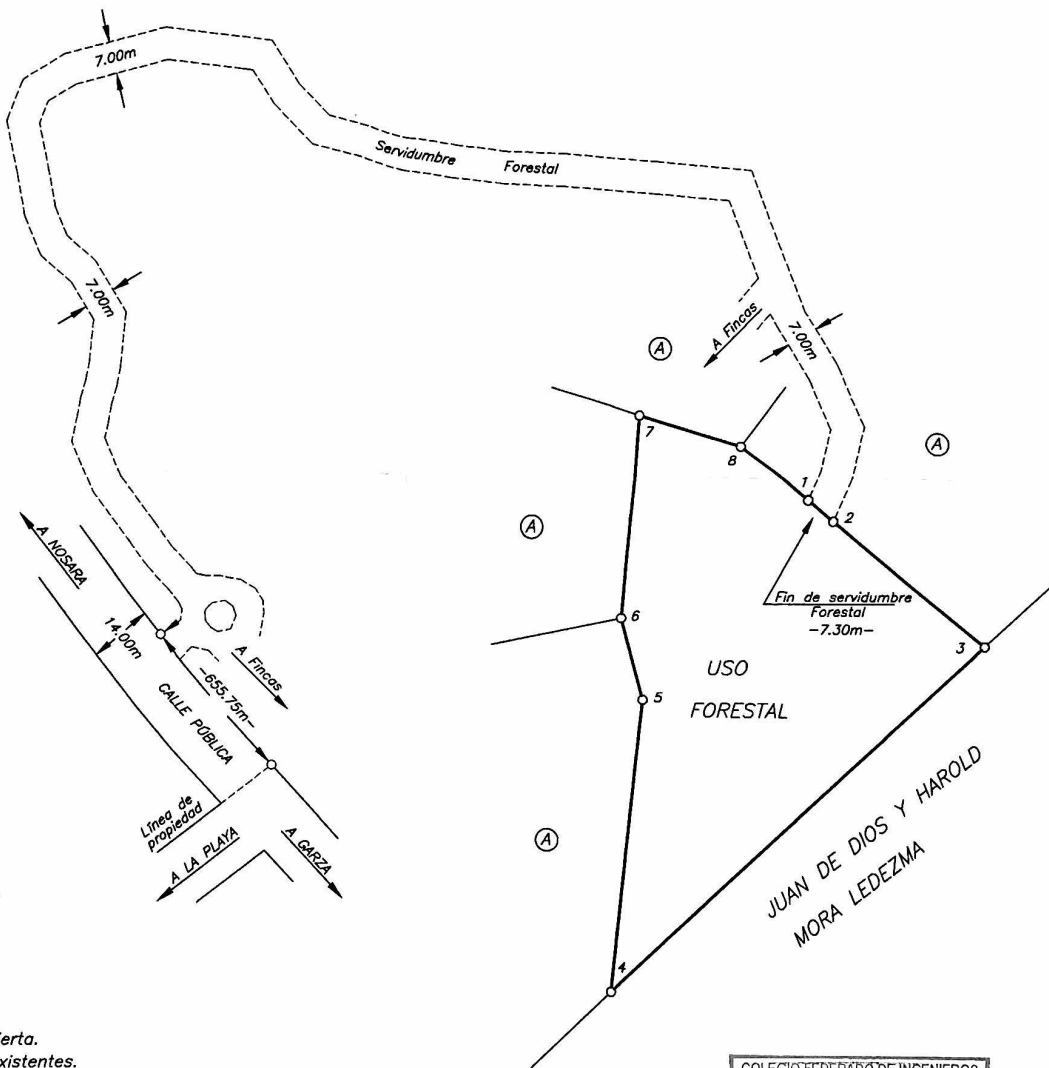


LÍNEA	ACIMUT	DIST.(m)
1-2	128° 55.0'	7.30
2-3	128° 55.0'	43.15
3-4	227° 23.6'	111.80
4-5	006° 25.1'	64.24
5-6	344° 55.3'	18.51
6-7	004° 35.6'	44.56
7-8	107° 00.7'	23.34
8-1	128° 55.0'	18.99

"UNICAMENTE PARA USO FORESTAL"



UBICACION
 Hoja Garza
 escala: 1:50000



NOTAS:

- Levantamiento polar. Poligonal abierta.
- Doy fe de que los linderos son existentes.
- Error angular estimado 0.01'
- Error lineal estimado 0.01 m.
- Modifica al plano catastrado N° G-905557-2004.
- Doy fe de que la inscripción de este plano no afecta ni perjudica los terrenos del Patrimonio Nacional de la zona marítimo-terrestre.

DIRECCION DE URBANISMO
 I. N. V. U.
28 JUN. 2005
APROBADO
 PARA EFECTOS DE CATASTRO
[Firma]

COLEGIO FEDERADO DE INGENIEROS
 Y DE ARQUITECTOS DE COSTA RICA
 * 30 JUN 2005 *
ANOTADO

COLINDANTE (A) : QUINTA BLUE BEACH S.A.

PROPIEDAD DE:

QUINTA BLUE BEACH S. A.

CEDULA JURIDICA N° 3-101-353570

AREA: **5142.60** m²

Area Segun Registro: **60964.42** m²

PROTOCOLO TOMO: 13792

FOLIO: 14-16

SITUADO EN: GARZA

DISTRITO: 06° NOSARA

CANTON: 02° NICOYA

PROVINCIA: 05° GUANACASTE

INFORMACION
 REGISTRO PÚBLICO
 ES PARTE DE:
 FOLIO REAL N°
 5136032-000

ESCALA: 1:1000

FECHA: Marzo 2005

ARCHIVO: p-9 lotes-este.dwg

CARLOS H. CAMACHO ZAMORA Topógrafo Asociado T.A.2694