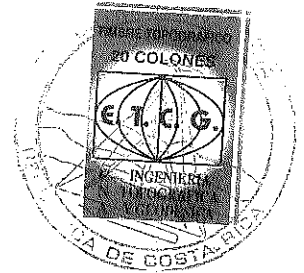


Lote # 49

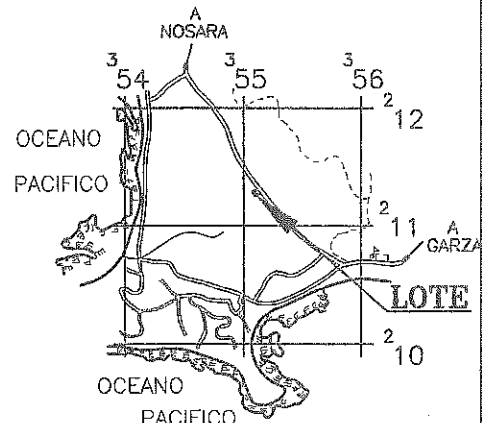
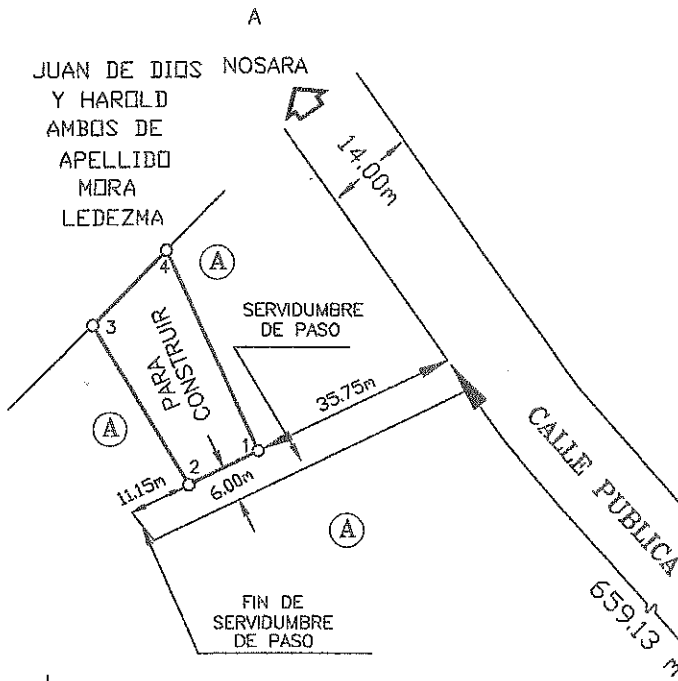
MUNICIPALIDAD DE NICOSIA  
 DEPTO. DE CATASTRO  
**VISADO MUNICIPAL**  
 El presente Visado se resalta para efectos del Artículo 33 y 34 de la Ley de Planificación Urbana, sin haberse realizado la inscripción para el catastro.

29/7/2005

REGISTRO NACIONAL  
 CATASTRO MUNICIPAL  
 El presente plano ha sido inscrito en el Registro Nacional de Planos Catastrales, de conformidad con lo establecido en el artículo 33 de la Ley de Planificación Urbana, y ha sido registrado bajo el número de plano: **6-1010440-2005**  
 19 JUL 2005  
 Fecha \_\_\_\_\_ Firma Autorizada \_\_\_\_\_




LINEA	ACIMUT	DIST.(m)
1-2	244° 19.0'	13.06
2-3	328° 57.5'	31.53
3-4	044° 32.3'	17.89
4-1	155° 35.8'	37.45



**UBICACION GEOGRAFICA**  
 HOJA GARZA ESCALA 1:50000

COLEGIO FEDERADO DE INGENIEROS  
 Y DE ARQUITECTOS DE COSTA RICA  
 \* 18 JUL 2005 \*  
**RESELLO**

- NOTAS:**
- Levantamiento polar. Poligonal abierta.
  - Doy fe de que los linderos son existentes.
  - Error angular estimado 0.01'
  - Error lineal estimado 0.01 m.
  - Modifica al plano catastrado N° G-944167-2004.
  - Distancia total frente a servidumbre de paso del vertice 1 al 2 = 13.06 m.
  - Doy fe de que la inscripción de este plano no afecta ni perjudica los terrenos del Patrimonio Nacional de la zona marítimo-terrestre.



**COLINDANTE:**  
 (A) QUINTA BLUE BEACH S. A.

PROPIEDAD DE:  
**QUINTA BLUE BEACH S. A.**  
 CEDULA JURIDICA N° 3 - 1 0 1 - 3 5 3 5 7 0

SITUADO EN: GARZA  
 DISTRITO: 06° NOSARA  
 INFORMACION REGISTRO PUBLICO ES PARTE DE: FOLIO REAL N°